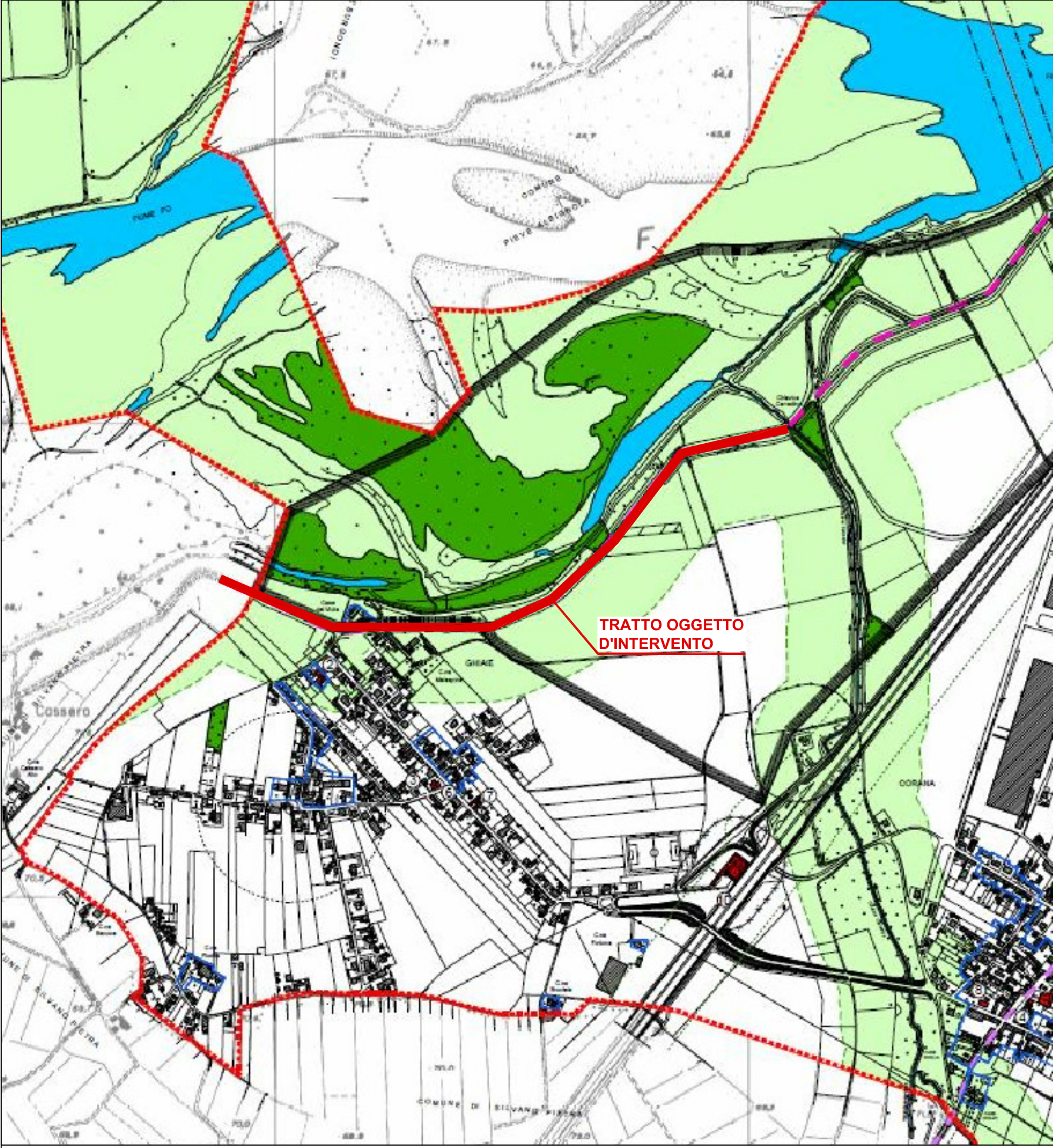


INQUADRAMENTO SU TAV.4a "CARTA DELLE INVARIANTI" DEL PTCP DELLA PROVINCIA DI PAVIA  
scala 1:10.000



INQUADRAMENTO SU TAV. 3 "MAPPA DEI VINCOLI AMMINISTRATIVI, PAESAGGISTICI E AMBIENTALI"  
DEL PGT DEL COMUNE DI CORANA scala 1:10.000

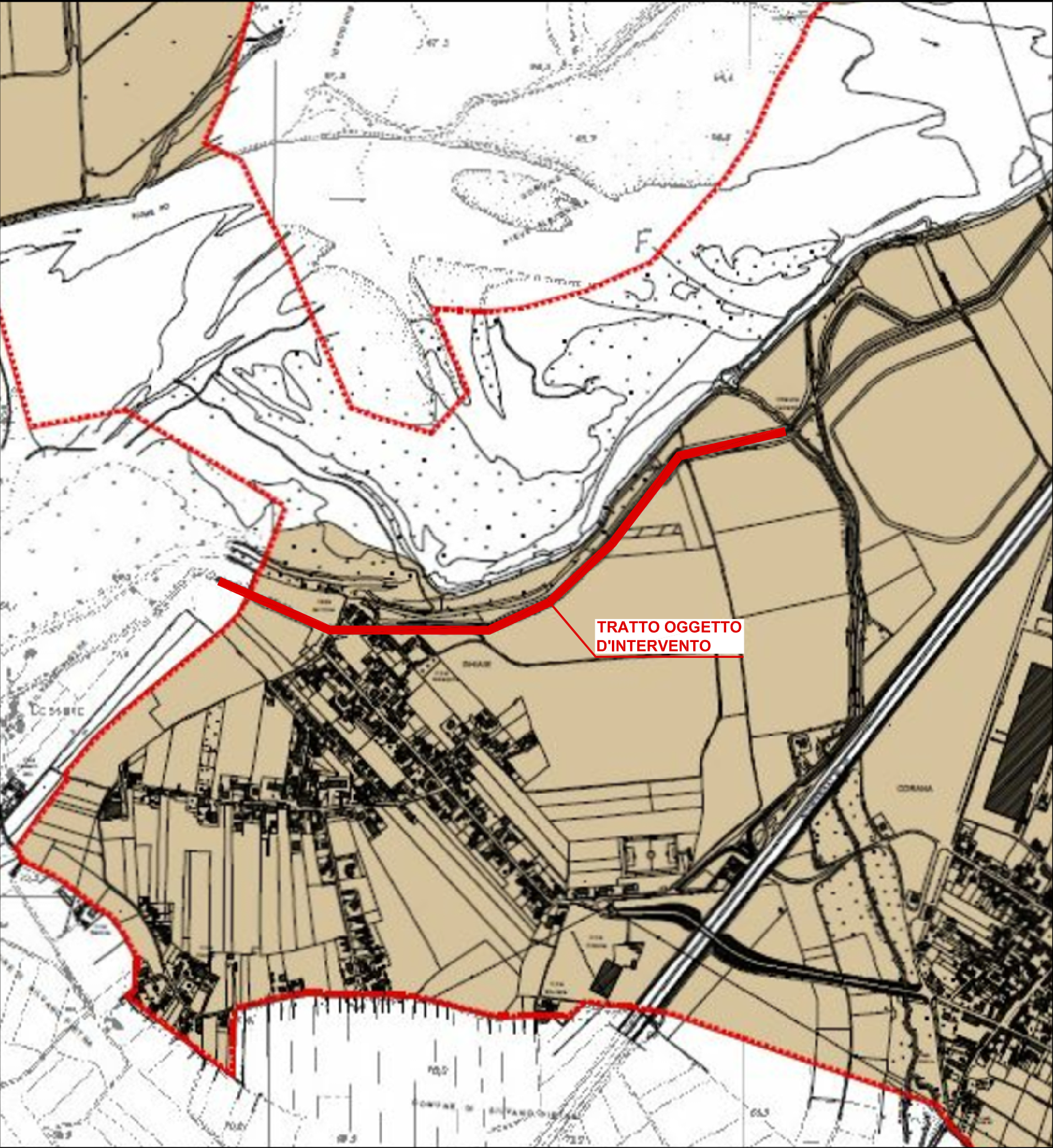
#### LEGENDA TAV.4a "CARTA DELLE INVARIANTI" DEL PTCP DELLA PROVINCIA DI PAVIA DIFESA DEL SUOLO

FASCE FLUVIALI PAI AI SENSI DELLA L. 183/1989 (APPROVATE CON DCPM 8 AGOSTO 2001)

- LIMITE TRA LA FASCIA A E LA FASCIA B
- LIMITE TRA LA FASCIA B E LA FASCIA C DEL PAI
- LIMITE ESTERNO FASCIA C
- LIMITE DI PROGETTO TRA LA FASCIA B E LA FASCIA C

#### BENI PAESAGGISTICI E AMBIENTALI (D.LGS 22 GENNAIO 2004 N.42 s.m.i.)

- ART. 136 comma 1 let. a e b "BELLEZZE INDIVIDUE" ( EX L.1497/1939, ART. 1 commi 1 e 2)
- ART. 136 comma 1 let. c e d "BELLEZZE D'INSIEME" ( EX L.1497/1939, ART. 1 commi 3 e 4)
- ART. 142 comma 1 let. b "TERRITORI CONTERMINI AI LAGHI" (EX L.431/1985, ART.1 let. b)
- ART. 142 comma 1 let. c "FIUMI, TORRENTI E CORSI D'ACQUA" (EX L.431/1985, ART.1 let. c)
- ART. 142 comma 1 let. d "TERRITORI ALPINI E APPENNINICI" (EX L. 431/1985 ART. 1 let. d)
- ART. 142 comma 1 let. f "PARCHI NAZIONALI E/O REGIONALI" (EX L.431/1985 ART. 1 let. f)
- ART. 142 comma 1 let. f "RISERVE NAZIONALI E/O REGIONALI" (EX L.431/1985 ART. 1 let. f)
- ART. 142 comma 1 let. g "FORESTE E BOSCHI", (EX L. 431/1985 ART. 1 let. g)
- ART. 142 comma 1 let. h "AREE ASSEGNATE ALLE UNIVERSITA' AGRARIE E ZONE GRAVATE DA USI CIVICI", ( EX L. 431/1985 ART. 1 let. h)  
non riportati per dati di difficile reperimento.
- ART. 142 comma 1 let. m "ZONE DI INTERESSE ARCHEOLOGICO" - (EX L.431/1985 ART. 1 let. m)
- RI Trovamenti Archeologici - Rinvenimenti Decorati
- Zone di Interesse Archeologico - Aree di Ritrovamento
- Zone di Interesse Archeologico - Aree di Rischio



INQUADRAMENTO SU TAV. 14 "CARTA DELLA GEOMORFOLOGIA" DEL PGT DEL COMUNE DI CORANA  
scala 1:10.000

#### LEGENDA TAV. 14 "CARTA DELLA GEOMORFOLOGIA" DEL PGT DEL COMUNE DI CORANA

##### GEOMORFOLOGIA

- Bassa pianura o moandri
- Pianure alluvionali attuali e recenti

##### CONFINI

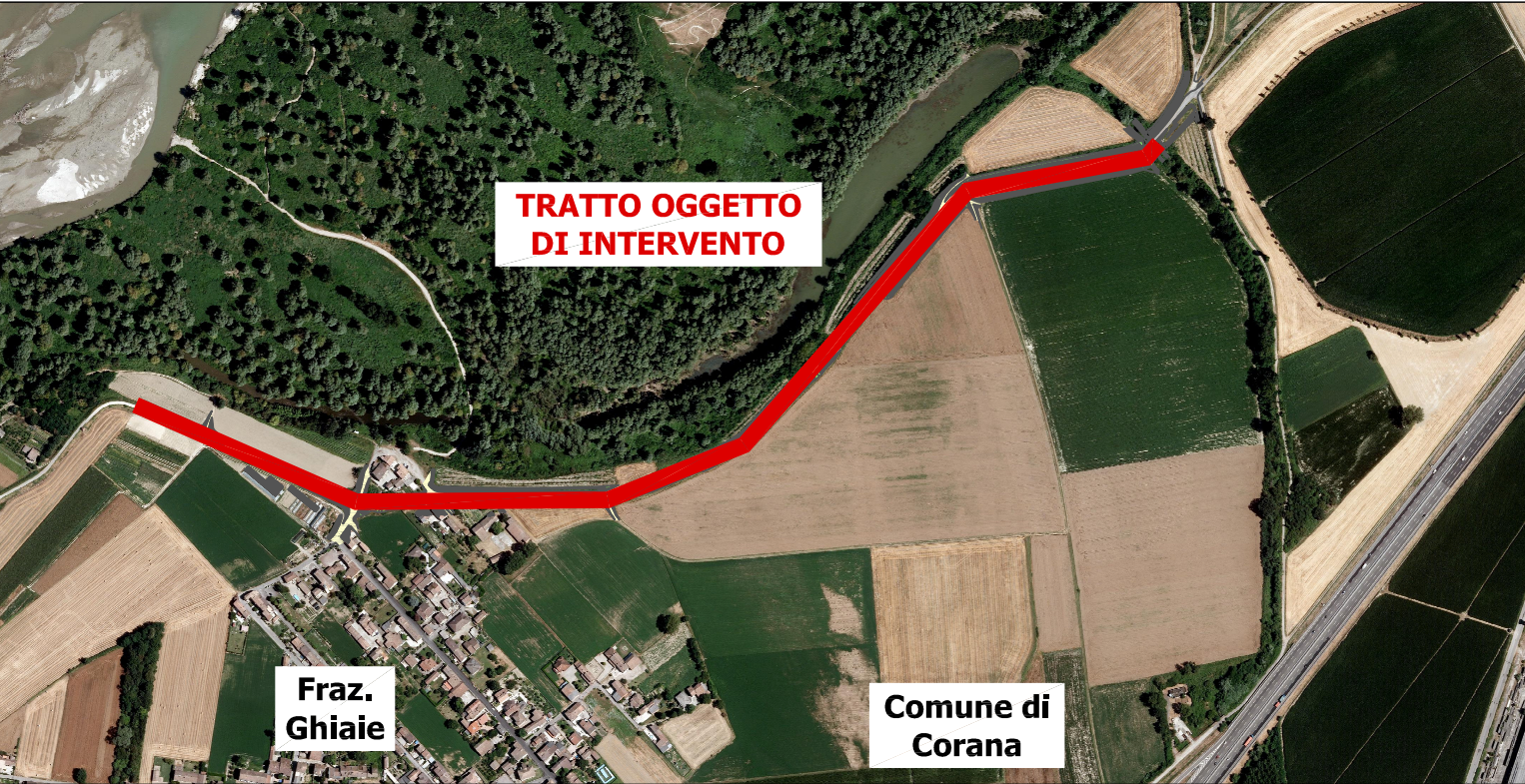
- Confine comunale

#### NOTA

L'intervento in progetto prevede l'adeguamento dell'argine maestro in riva destra del Fiume Po ed è soggetto ai seguenti vincoli:

- vincolo ai sensi dell'art. 142 comma 1 lettera c del D.Lgs 42/2004**, in quanto l'intervento ricade all'interno della fascia di rispetto fluviale del Fiume Po e del Rio Corradino;
- vincolo ai sensi dell'art. 142 comma 1 lettera m del D.Lgs 42/2004**, in quanto il tratto oggetto di intervento ricade in un'area classificata come "Zona di interesse archeologico - Aree di rischio".

#### QUADRO D'UNIONE SCALA 1:10.000



#### LEGENDA TAV. 1.35 "P.I.F - PIANO INDIRIZZO FORESTALE"

- Acqua
- Culture agrarie
- Aree antropizzate
- Boschi ai sensi della L.R. 31/2008
- Fascia boscata
- Formazioni boscate inferiori a 2000 mq.
- Prato
- Spiagge, dune ed alvei ghiaiosi
- Formazioni vegetali non forestali
- Comuni interessati dal Piano



#### OPERE IDRAULICHE DI 2ª CATEGORIA

OPERE URGENTI E PRIORITARIE - PRESIDIO TERRITORIALE IDRAULICO DI PAVIA

PROGETTO DI FATTIBILITA' TECNICA ED ECONOMICA - DEFINITIVO - ESECUTIVO

PV-E-1120 - Adeguamento argine maestro in destra del fiume Po in prossimità della confluenza del torrente Curone in comune di Corana (PV).



#### ELABORATO:

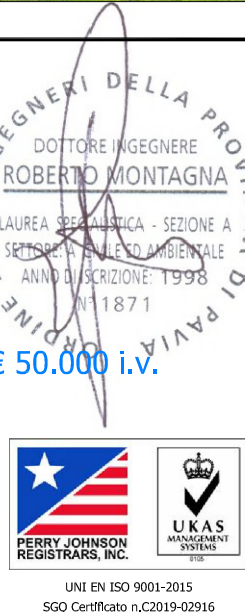
INQUADRAMENTO SU  
STRUMENTI  
URBANISTICI

Localizzazione area di  
intervento su PTCp, PIF  
e PGT comunale  
scala:  
1:10.000

#### PROGETTAZIONE:

**Ebner srl**  
Società Unipersonale Capitale sociale € 50.000 i.v.

Sede operativa: Via G. Mazzini 1, 27043 Broni (PV)  
Tel/Fax 0385.51584  
e-mail: direttivo@ebnersas.it - ebner@pec.it  
Sito web: www.ebnersas.it



#### IL RESPONSABILE DEL PROCEDIMENTO:

Ing. Gaetano La Montagna

#### PERIZIA:

#### PROTOCOLLO:

DATA:  
Febbraio 2021

AGGIORNAMENTO:  
PROT. N.  
DATA:

#### VISTO APPROVAZIONE:

#### TAVOLA:

**E2**